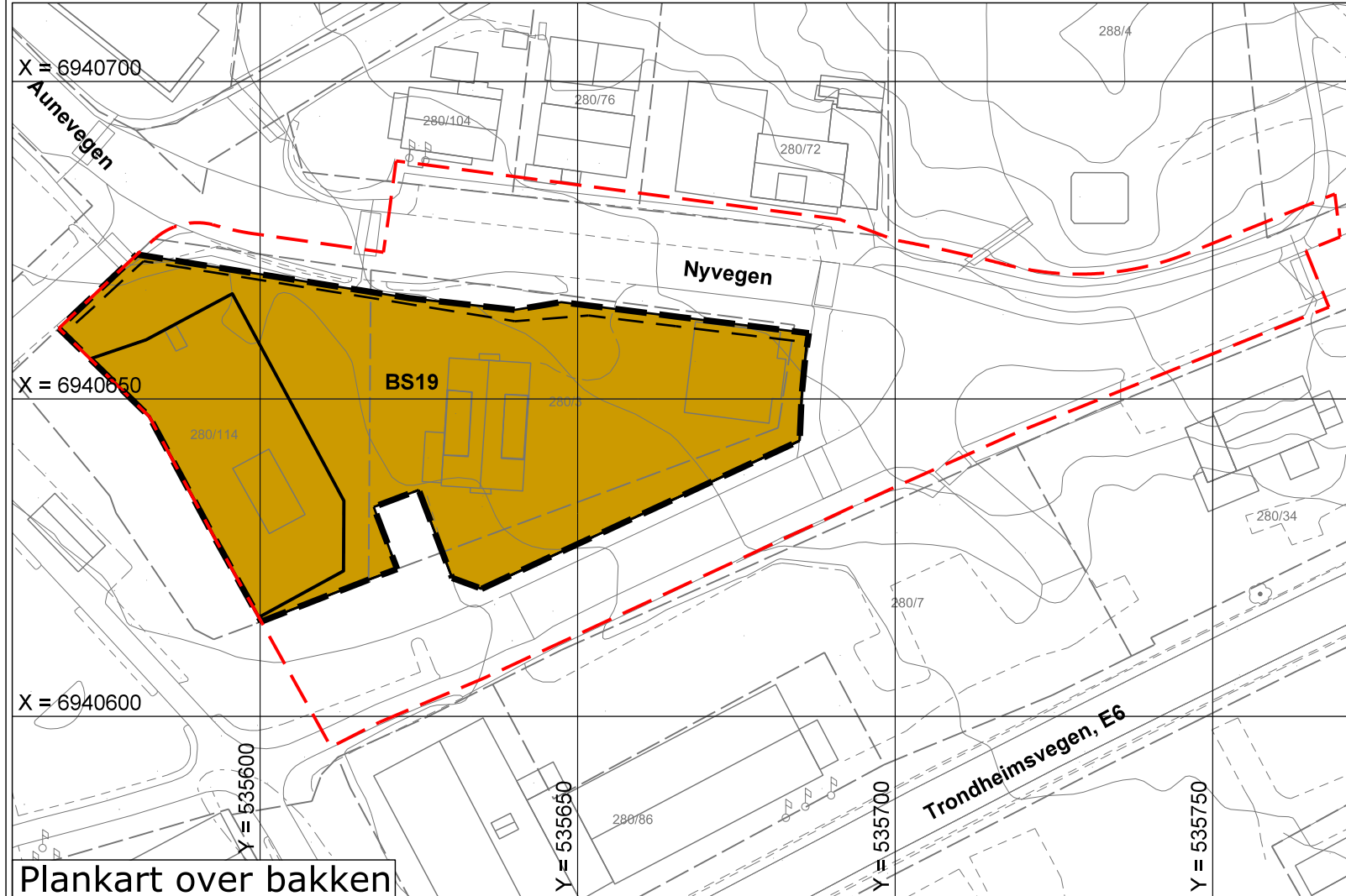


Plankart på bakken



Plankart over bakken

TEGNFORKLARING Planlov av 2008

§ 12-5, AREALFORMÅL

1. Bebyggelse og anlegg

BS Sentrumsformål (1130)

2. Samferdselsanlegg og teknisk infrastruktur

- SKV** Kjøreveg (2011)
- Fortau** (2012)
- SGS** Gang-/sykkelveg (2015)
- T** Annen veggrunn - Teknisk (2018)
- G** Annen veggrunn - Grøntareal (2019)
- SKH** Kollektivholdeplass (2073)
- SPA** Parkeringsplasser (2082)


Juridiske linjer og symboler

- Planens begrensning
- Formålsgrense
- Byggegrense
- Omriss av eksisterende bebyggelse som inngår i planen
- Avkjørsel

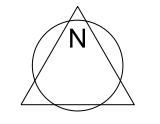
Illustrasjonslinjer

- Plangrense over bakken
- Plangrense på bakken

Koordinatsystem: UTM sone32 euref89 Kartuttrekk pr dato: 15.02.2022
 Høydereferanse: NN2000 Kilde: Norkart (e-Torg) Ekvidistanse 1m



OPPDAL KOMMUNE
 Områdereguleringsplan for
Oppdal sentrum
 Endring av områdereguleringsplan
 280/3, del av 280/114, 288/4, m.fl.



MÅLESTOKK:
 1:1000
 KARTBLAD:

REVISJONER	DATO	SIGN.	REVISJONER	DATO	SIGN.

SAKSBEHANDLING IFLG. PLAN- OG BYGNINGSLOVEN	DATO	SIGN.
Kunngjøring vedrørende reguleringsarbeidet	07.04.2022	
1. gangs behandling i kommunestyret		
Utlegging til offentlig ettersyn		
2. gangs behandling i kommunestyret		
Evtl. nytt offentlig ettersyn		
3. gangs behandling i kommunestyret		
Stadfestet av Fylkesmannen i Trøndelag		

Planen er utarbeidet av:	Pir II AS	Plan ID: 2012024
Forslagsstiller:	SIVA Oppdal Eiendom AS	
DATO:	31.05.2022	Kommunens saksnr